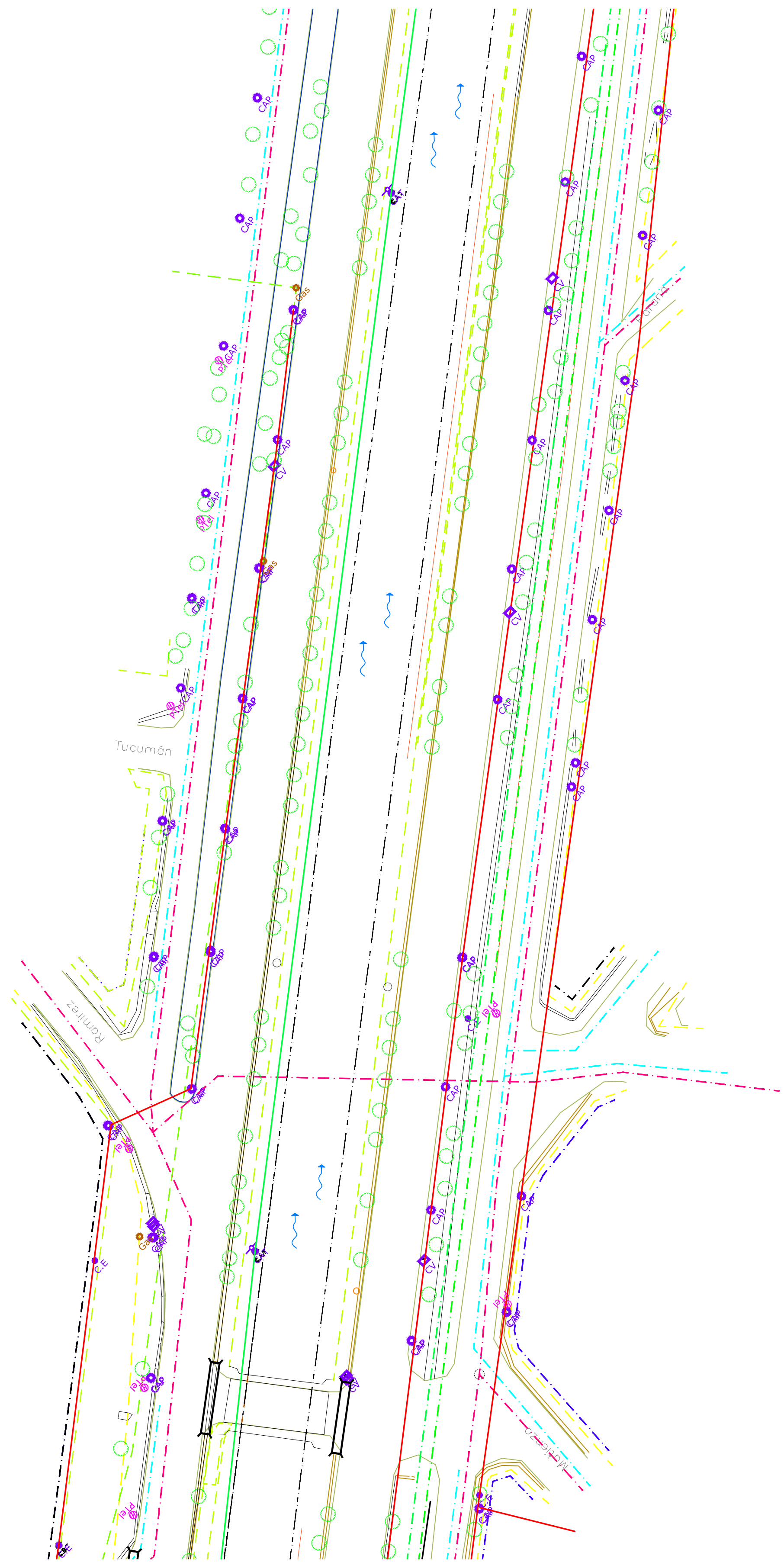

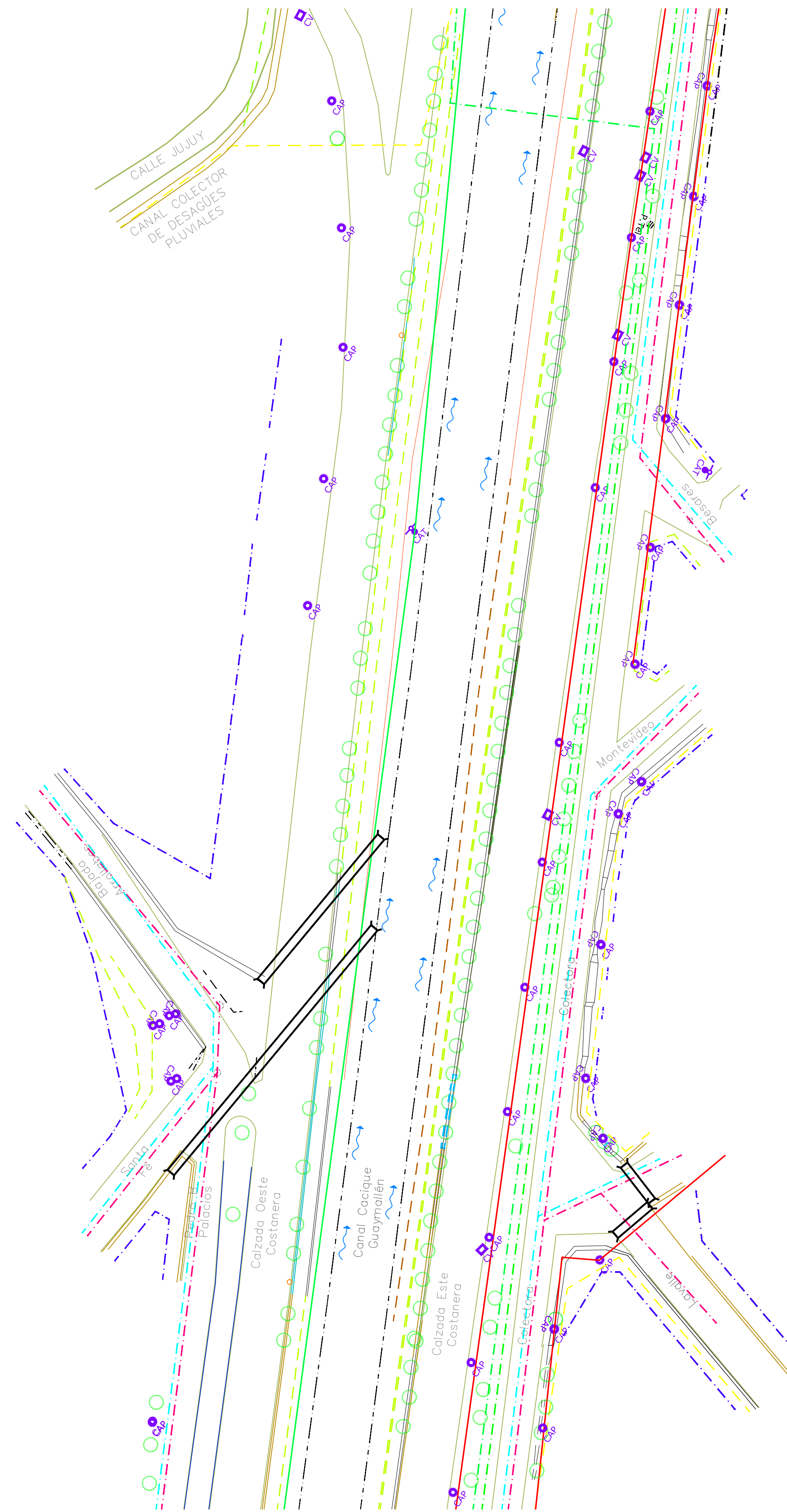
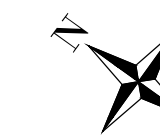


PLANIMETRÍA HECHOS EXISTENTES
Esc. 1:750



PLANIMETRÍA HECHOS EXISTENTES
Esc. 1:750



REFERENCIAS	
	RED CLOACAL EXISTENTE
	RED DE AGUA EXISTENTE
	GASODUCTO ALTA PRESIÓN
	GASODUCTO BAJA PRESIÓN
	LÍNEA BAJA TENSIÓN AÉREA
	LÍNEA BAJA TENSIÓN SUBTERRANEA
	LÍNEA MEDIA TENSIÓN AÉREA
	LÍNEA MEDIA TENSIÓN SUBTERRANEA
	LÍNEA ALTA TENSIÓN AÉREA
	LÍNEA ALTA TENSIÓN SUBTERRANEA
	FIBRA ÓPTICA (ARSAT)
	FIBRA ÓPTICA (TELEFÓNICA)
	FIBRA ÓPTICA (TELECOM)
	COLUMNA ALTA TENSIÓN
	CARTEL VIAL
	CARTEL PUBLICITARIO
	SEMÁFORO
	ACOMETIDA ELÉCTRICA
	GAS
	ALCANTARILLA
	FIBRA ÓPTICA
	ÁRBOL
	TOCÓN

SIGNIFICADO DE LOS NUMEROS

ESCALAS	Planimetría	1:500	REFERENCIAS:
calculó	Est. y Proy. DPV MENDOZA	Proyectista	Director de Proyecto
preparó			Jefe dpto. E. y P.
proyectó			Coord. Área Técnica
dibujó			Administrador
relevó			Sub Administrador
	Andrés Cannistraci	Ing. Omar Valdivia	Ing. José Giunta
		Ing. José Expósito	

	DIRECCIÓN PROVINCIAL DE VIALIDAD MENDOZA	PLANO 06 de 07
	Obra: Refuncionalización Av. Costanera	
Departamento: CAPITAL – GUAYMELLÉN – LAS HERAS		
HECHOS EXISTENTES		