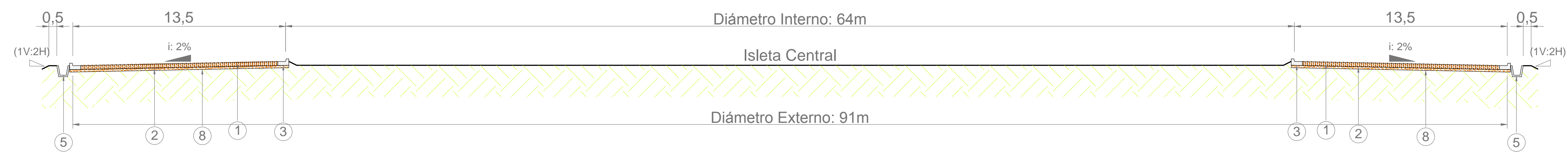
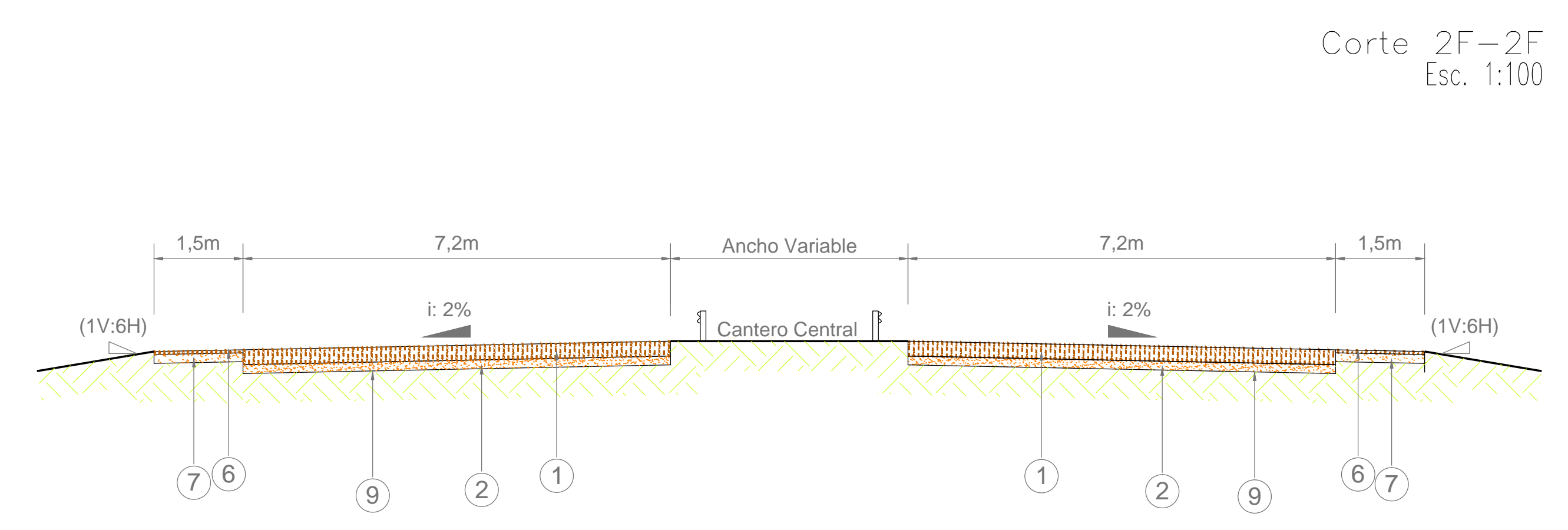



Corte 2D-2D Esc. 1:150



Corte 2E-2E Esc. 1:100



Corte 2F-2F Esc. 1:100

SIGNIFICADO DE LOS NUMEROS	1	2	3	4	5	6	ESCALAS		Planimetría		REFERENCIAS:				 DIRECCIÓN PROVINCIAL DE VIALIDAD MENDOZA Obra: Refuncionalización Av. Costanera Departamento: CAPITAL – GUAYMALLÉN – LAS HERAS DETALLES REFUNCIONALIZACIÓN DE ROTONDA DEL AVIÓN	PLANO 21 de 21
	7	8					calculó		Proyectista	Director de Proyecto	Jefe dpto. E. y P.	Coord. Área Técnica	Administrador			
							preparó	Est. y Proy. DPV MENDOZA					Arq. Oscar Sandes			
							proyectó						Sub Administrador			
							dibujó		Andrés Cannistraci	Ing. Omar Valdivia	Ing. José Giunta	Ing. José Expósito	Arq. Diego kotlik			
						relevó										