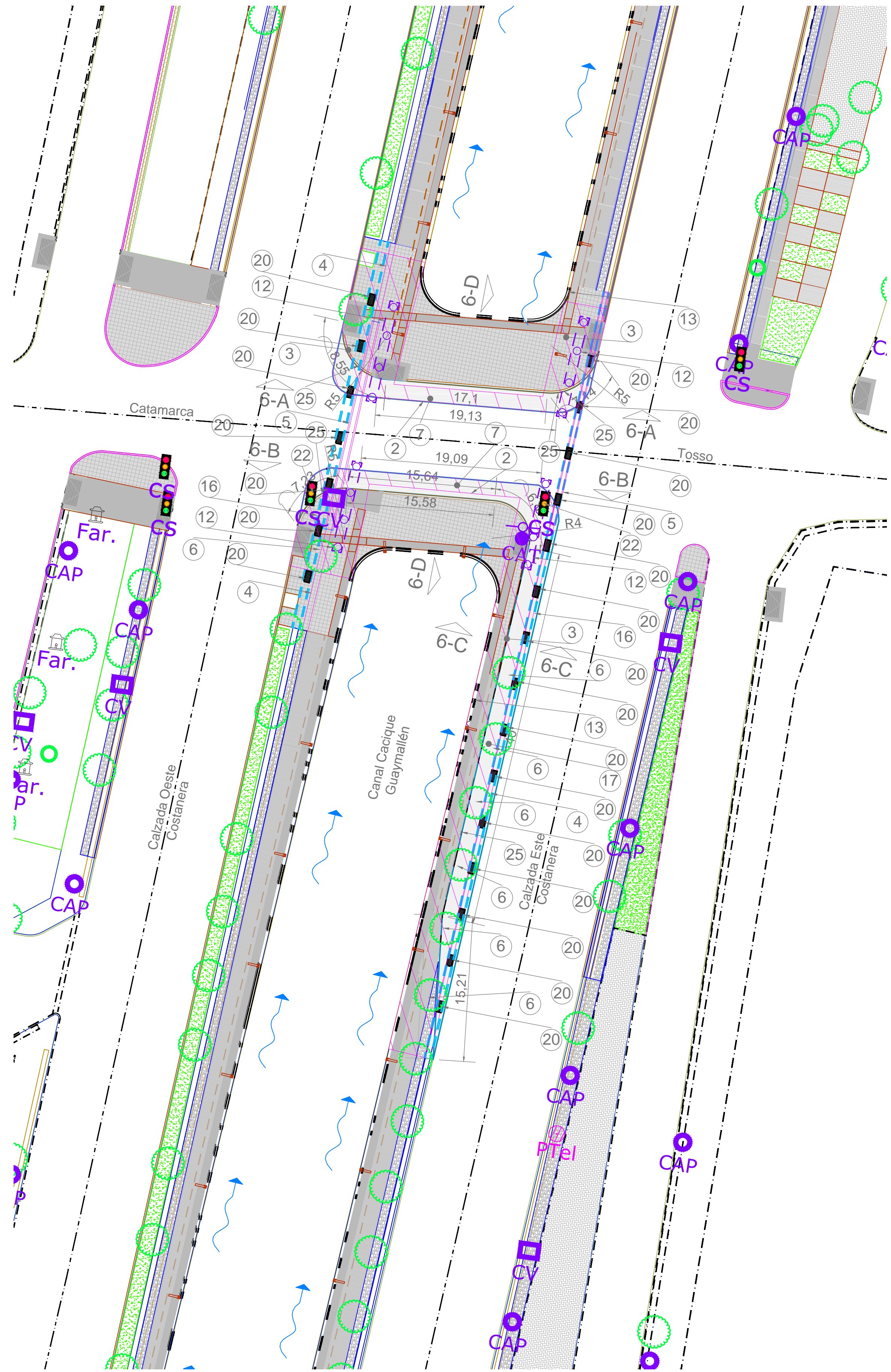
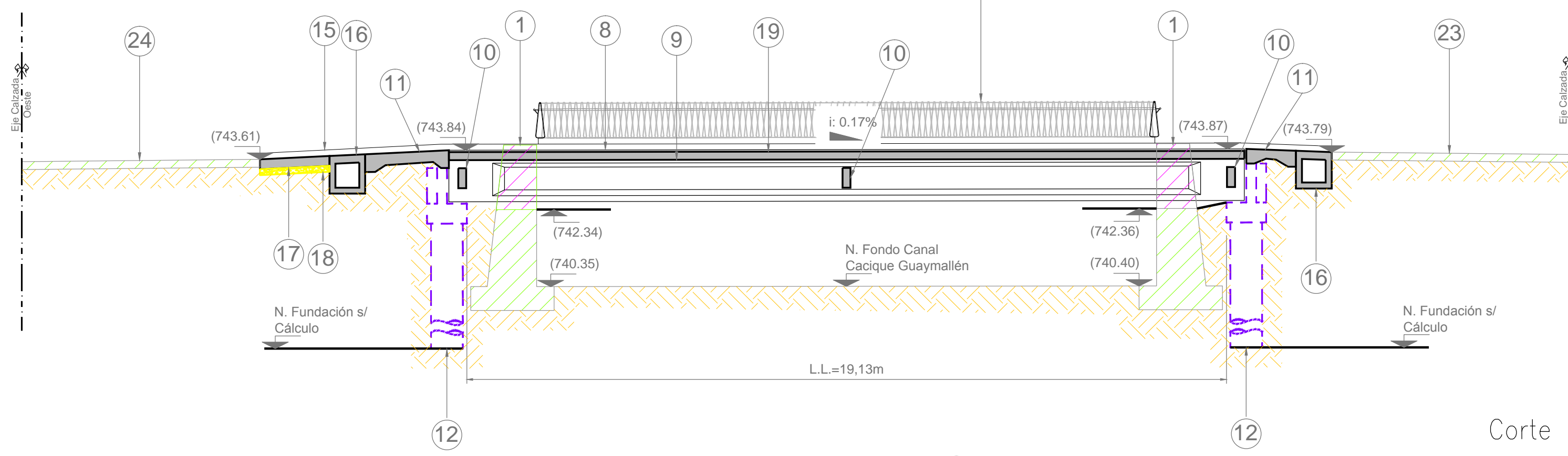


Planta Ampliación Puente Calles Catamarca - Tosso

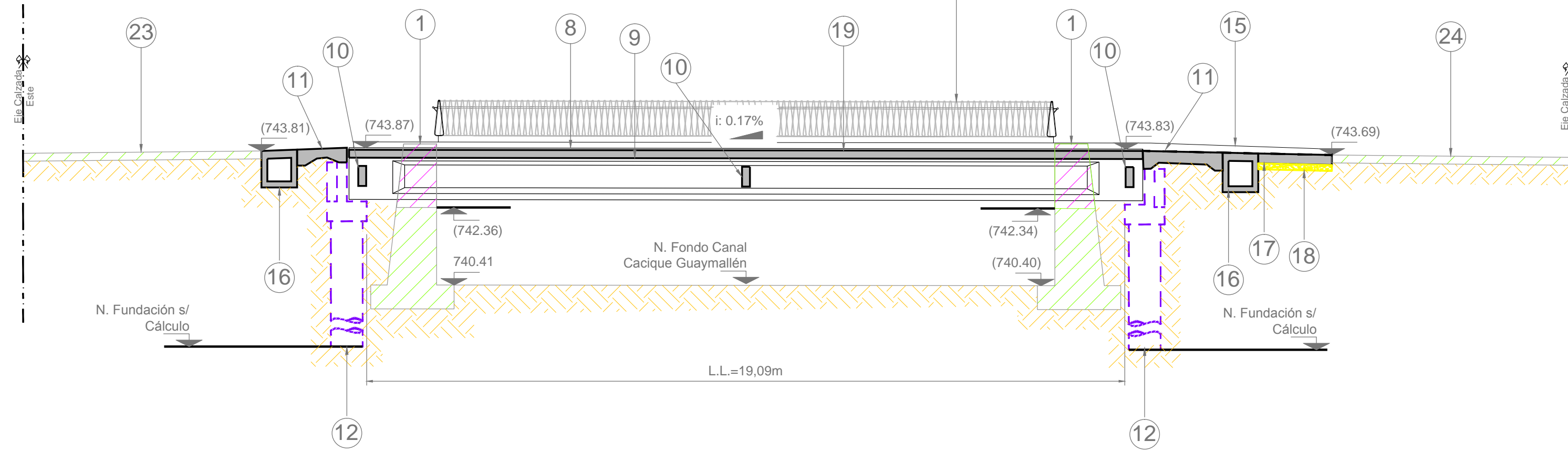
Esc. 1:300



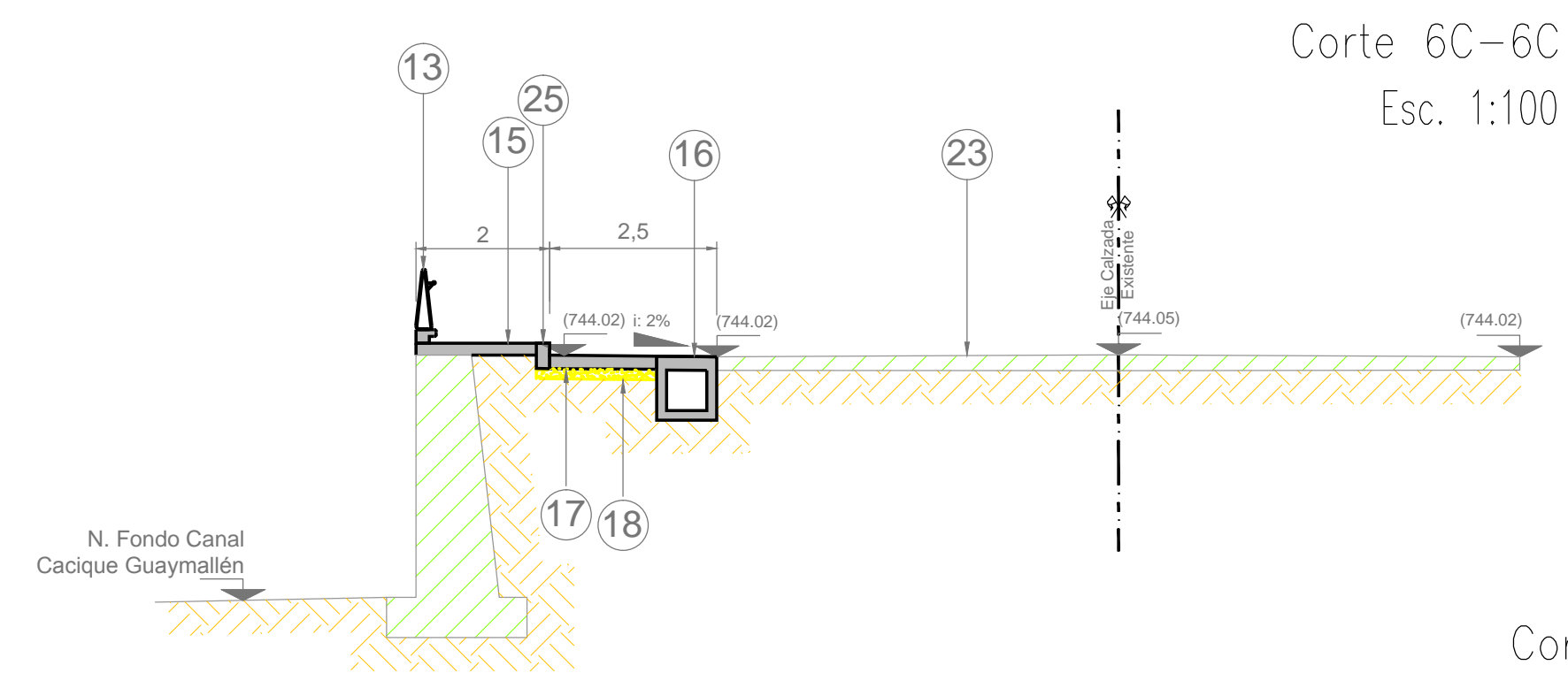
Corte 6A-6A
Esc. 1:100



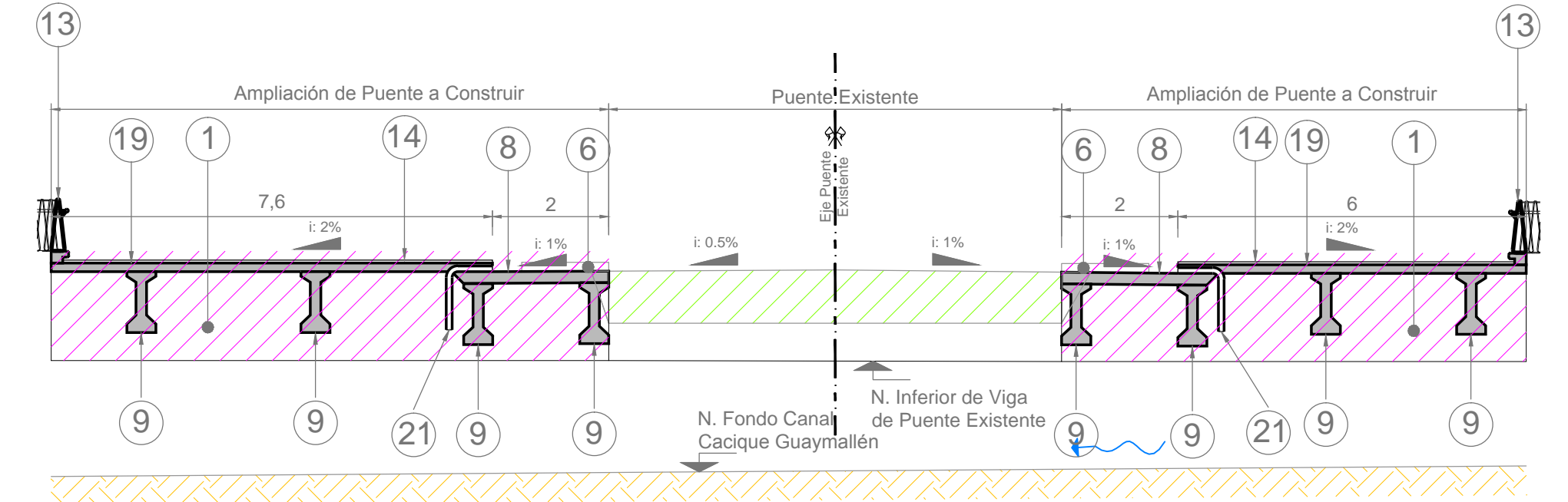
Corte 6B-6B
Esc. 1:100



Corte 6C-6C
Esc. 1:100



Corte 6D-6D
Esc. 1:100



| SIGNIFICADO DE LOS NUMEROS | 1 | 2 | 3 | 4 | 5 | 6 | 7 | 8 | 9 | 10 | 11 | 12 | 13 | 14 | 15 | 16 | 17 | 18 | 19 | 20 | 21 | 22 | |
|----------------------------|---|--------------------------------------|-----------------------|-----------------------|-----------------------------|----------------------------|----------------------------|---------------------------------------|---|---|--|-----------------------------------|--|---|-----------------------------|-------------------------------------|--|--|--|---|---|--|-----------------------|
| | ABERTURA A REALIZAR EN MURO DE CANAL CACIQUE GUAYMALLÉN (CONTINUACIÓN ABERTURA EXISTENTE) | BARANDA PEATONAL EXISTENTE A RETIRAR | DEMOLICIÓN DE VEREDAS | DEMOLICIÓN DE CUNETAS | DEMOLICIÓN DE ALCANTARILLAS | ERRADICACIÓN DE FORESTALES | VEREDA DE PUENTE A DEMOLER | CARPETA DE DESGASTE A CONSTRUIR E:8CM | VIGA PRINCIPAL LONGITUDINAL A CONSTRUIR S/CÁLCULO | VIGA SECUNDARIA TRANSVERSAL A CONSTRUIR S/CÁLCULO | LOSA DE APROXIMACIÓN A CONSTRUIR S/ PLANO TIPO | ESTRIBO A CONSTRUIR SEGÚN CÁLCULO | PAVIMENTO DE Hº EXISTENTE EN CALZADA ESTE DE AV. COSTANERA | PAVIMENTO DE Hº EXISTENTE EN CALZADA OESTE DE AV. COSTANERA | CORDÓN INTEGRAL A CONSTRUIR | BARANDA DE PROTECCIÓN S/ PLANO TIPO | VEREDAS A CONSTRUIR S/ PLANO DE ARQUITECTURA | ALCANTARILLA TIPO A4.2 A CONSTRUIR S/ PLANO TIPO | ALCANTARILLA TIPO A4.2 A CONSTRUIR S/ PLANO TIPO | REJA DE ACCESO PARA LIMPIEZA DE ALCANTARILLAS S/ PLANO TIPO | REJA DE ACCESO PARA LIMPIEZA DE ALCANTARILLAS S/ PLANO TIPO | BARBACANAS Ø110MM CADA 1 METRO S/ PLANO TIPO | SENÁFOROS A TRASLADAR |

| ESCALAS | Planimetría |
|----------|--------------------------|
| calculó | |
| preparó | Est. y Proy. DPV MENDOZA |
| proyectó | |
| dibujó | |
| relevó | |

| REFERENCIAS: | | | | |
|--------------------|----------------------|--------------------|---------------------|-------------------|
| Projectista | Director de Proyecto | Jefe dpto. E. y P. | Coord. Área Técnica | Administrador |
| Andrés Connistraci | Ing. Omar Valdivia | Ing. José Giunta | Ing. José Expósito | Arq. Oscar Sandes |
| | | | | Sub-Administrador |
| | | | | Arq. Diego Kotlik |

| | | |
|--|---|-------------------|
| | DIRECCIÓN PROVINCIAL DE VIALIDAD MENDOZA | PLANO 06 de 07 |
| | Obra: Refuncionalización Av. Costanera | |
| Departamento: CAPITAL - GUAYMALLÉN - LAS HERAS | | |
| AMP. PUENTE VEHICULAR Y PEATONAL CATAMARCO-TOSSO | | |